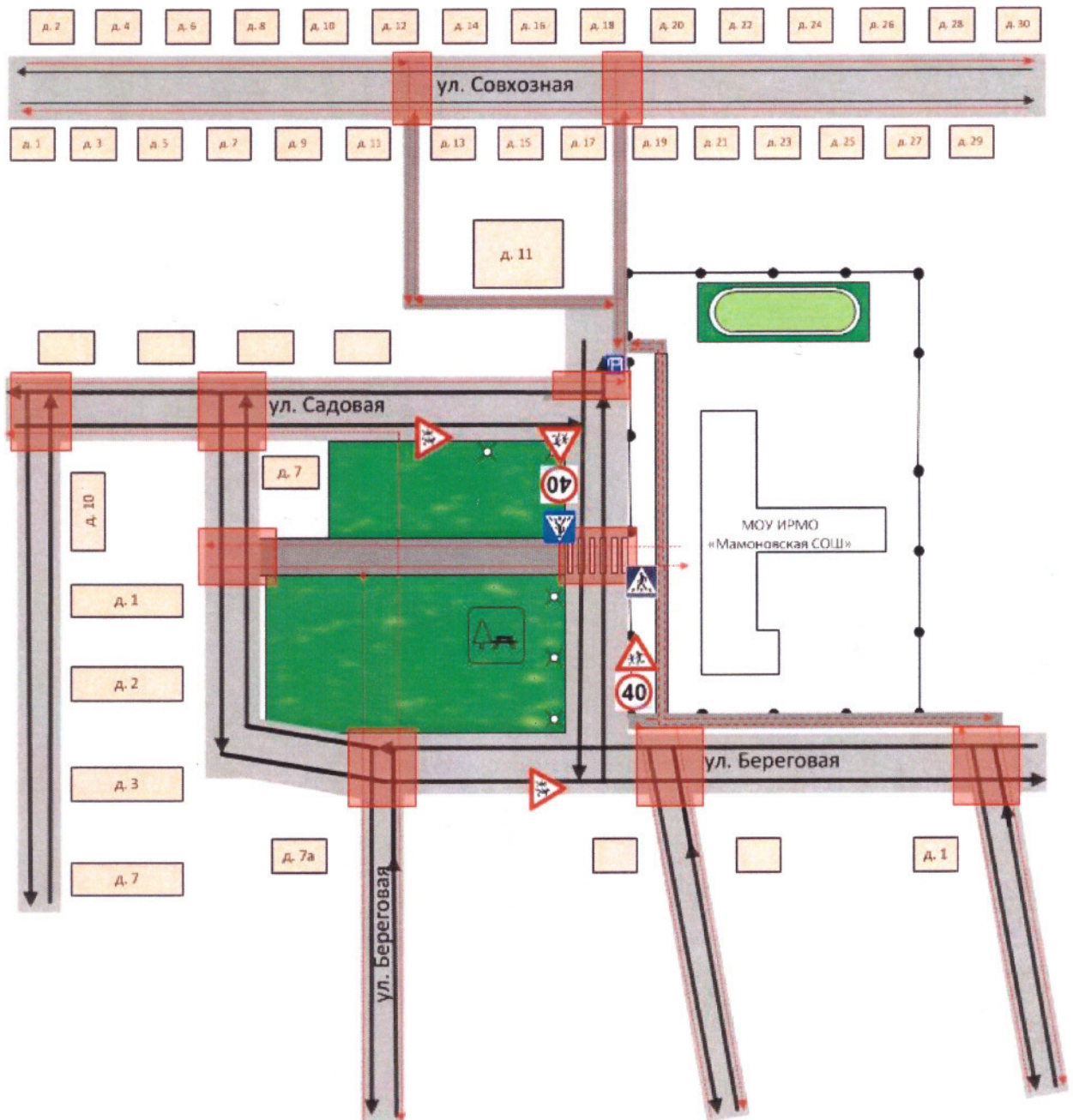








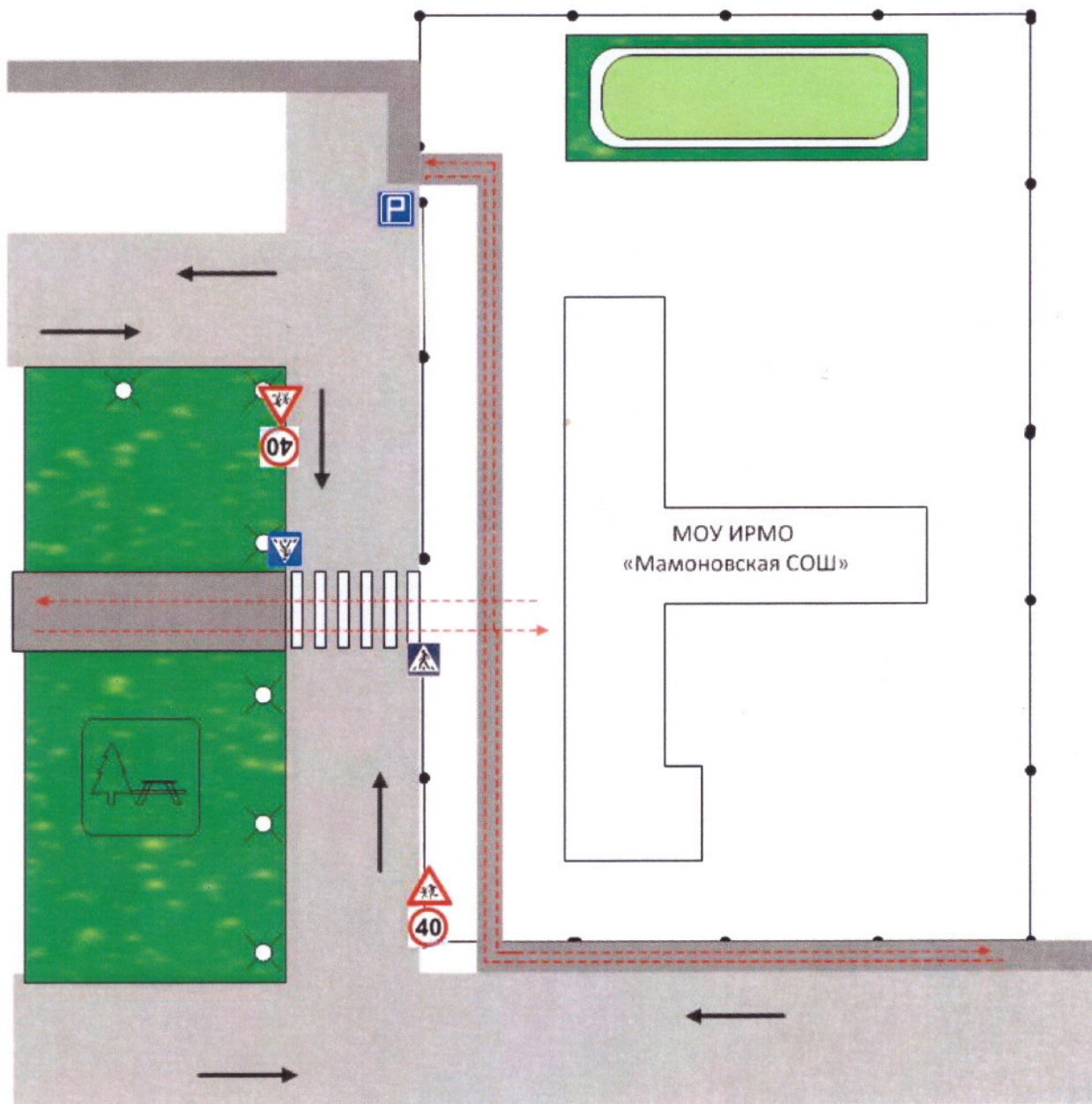
# 1. План-схемы ОУ.





## 1.1. План-схема района расположения ОУ, пути движения транспортных средств и детей (учеников)



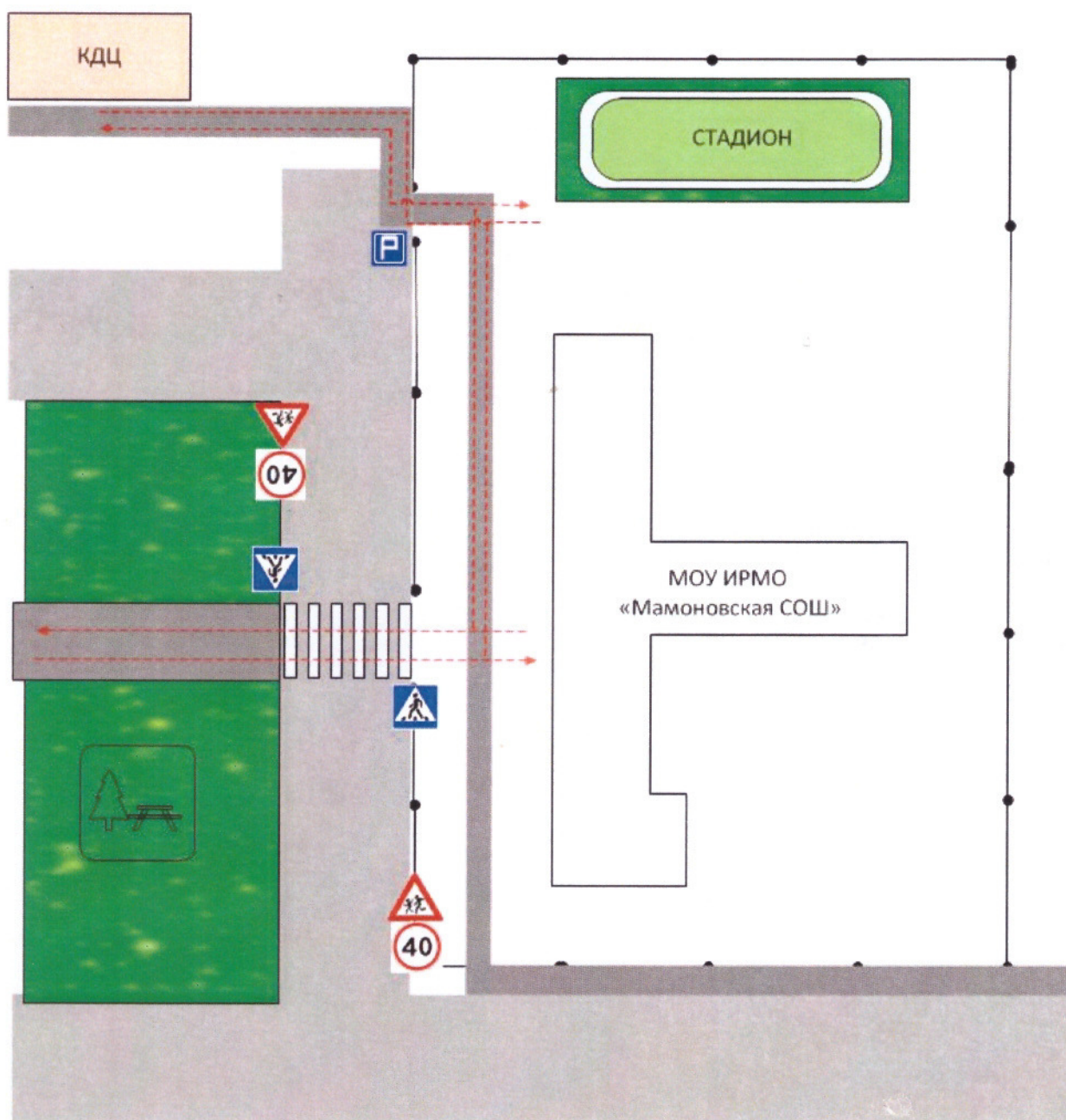
-  Направление движения транспортного потока
-  Направление движения детей
-  Жилая застройка
-  Тротуар
-  Проезжая часть
-  Опасные участки




**1.2 Схема организации дорожного движения в непосредственной близости от ОУ с размещением соответствующих технических средств, маршруты движения детей и расположение парковочных мест**



- 
Направление движения транспортного потока
- 
Направление движения детей
- 
Искусственное освещение
- 
Ограждение образовательного учреждения

### 1.3. Маршруты движения организованных групп детей от ОУ к стадиону, парку или к спортивно-оздоровительному комплексу



-  Проезжая часть
-  Тротуар
-  Направление безопасного движения группы детей к стадиону, парку и культурно-досуговому центру